

RYTINA Č. 290
TROJÚHELNÍK Č. 17

Souřadnice:

50°49'7.788" severní šířky, 14°49'21.176" východní délky

50.8188300N, 14.8225489E

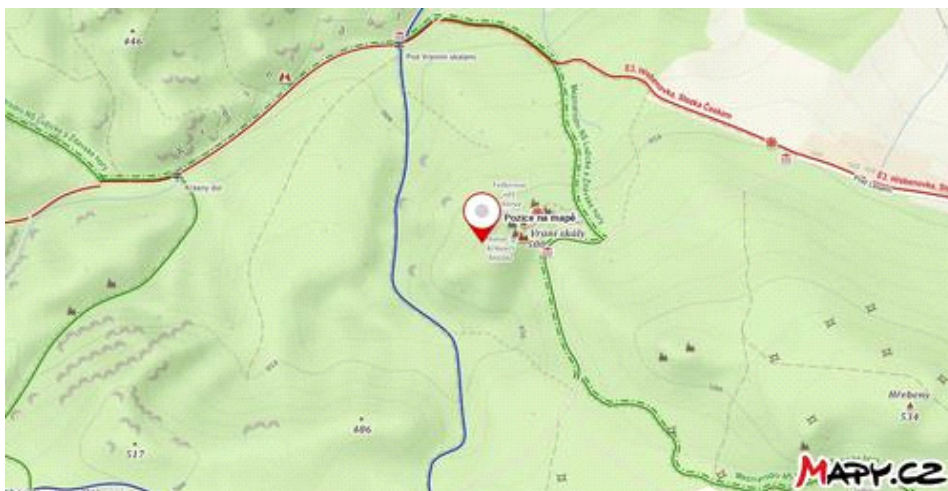
Místo nálezů: Šikmé pole, hora Vraní skály

Poznámka:

Na kamenech lze rozpoznat několik tváří.



Obrázek č. 1



Obrázek č. 2

RYTINA Č. 291
TROJÚHELNÍK Č. 18

Souřadnice:

50°49'7.759" severní šířky, 14°49'20.777" východní délky

50.8188219N, 14.8224381E

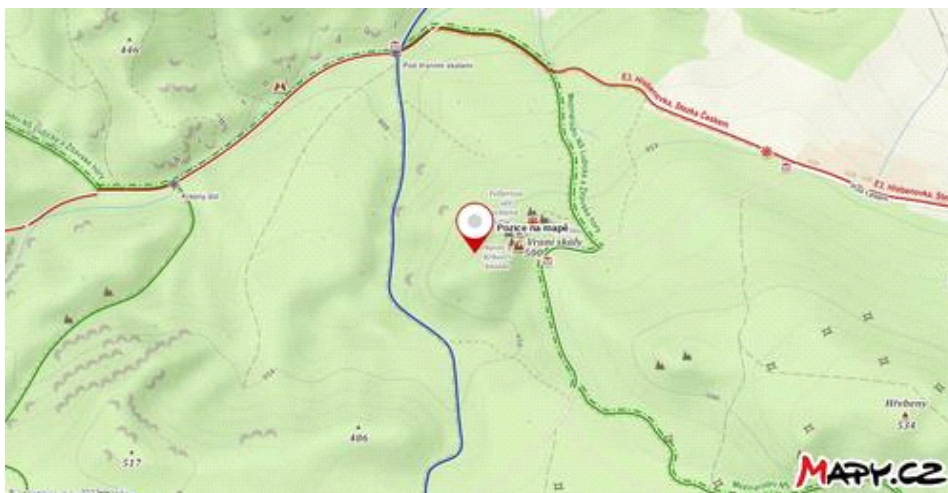
Místo nálezů: Šikmé pole, hora Vraní skály

Poznámka:

Nejspíše jde o sochu medvěda (hlavu má vpravo). Lze na ní rozpoznat ještě několik dalších tváří a trojúhelníky.



Obrázek č. 1



Obrázek č. 2

RYTINA Č. 292

Souřadnice:

50°49'7.745" severní šířky, 14°49'20.503" východní délky

50.8188181N, 14.8223619E

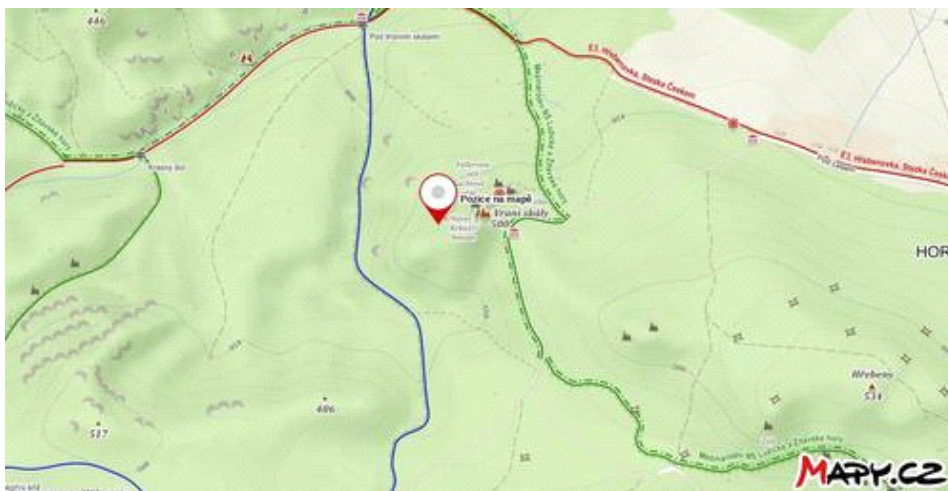
Místo nálezů: Šikmé pole, hora Vraní skály

Poznámka:

Na kameni lze rozpoznat několik tváří.



Obrázek č. 1



Obrázek č. 2

RYTINA Č. 293

Souřadnice:

50°49'7.748" severní šířky, 14°49'20.352" východní délky

50.8188189N, 14.8223200E

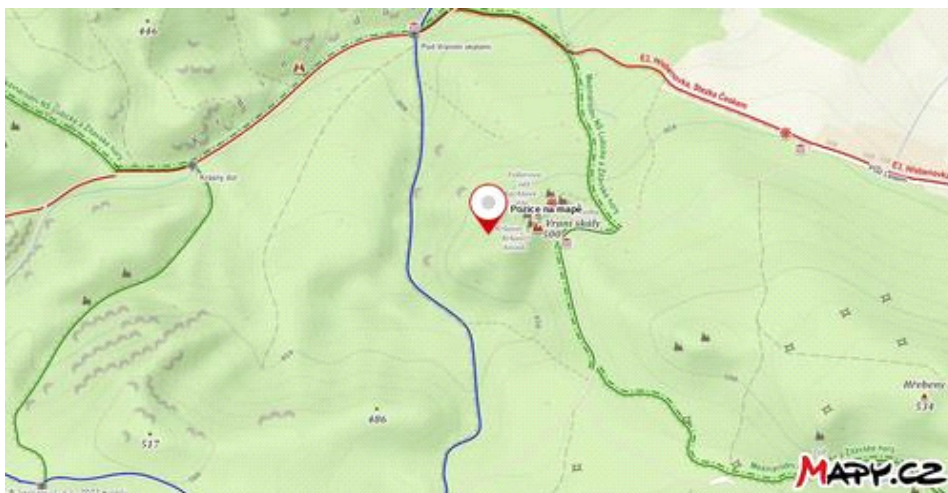
Místo nálezů: Šikmé pole, hora Vraní skály

Poznámka:

Na kameni lze rozpoznat několik tváří.



Obrázek č. 1



Obrázek č. 2

RYTINA Č. 294

Souřadnice:

50°49'8.087" severní šířky, 14°49'18.466" východní délky

50.8189131N, 14.8217961E

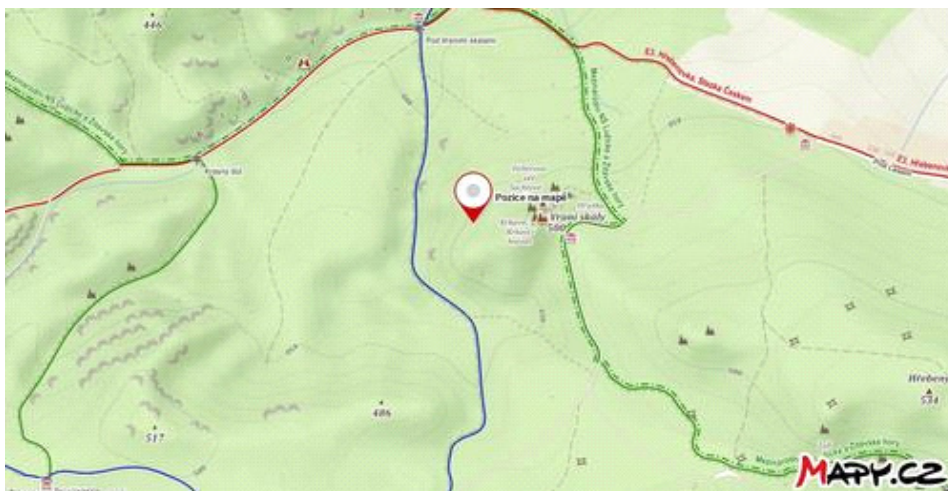
Místo nálezu: Šikmé pole, hora Vraní skály

Poznámka:

Na kameni lze rozeznat několik tváří; snad jde o sochu zvířete (prase, medvěd – hlava je vpravo).
Tvář je i na menším kameni vpravo.



Obrázek č. 1



Obrázek č. 2

RYTINA Č. 295

Souřadnice:

50°49'7.975" severní šířky, 14°49'19.830" východní délky

50.8188819N, 14.8221750E

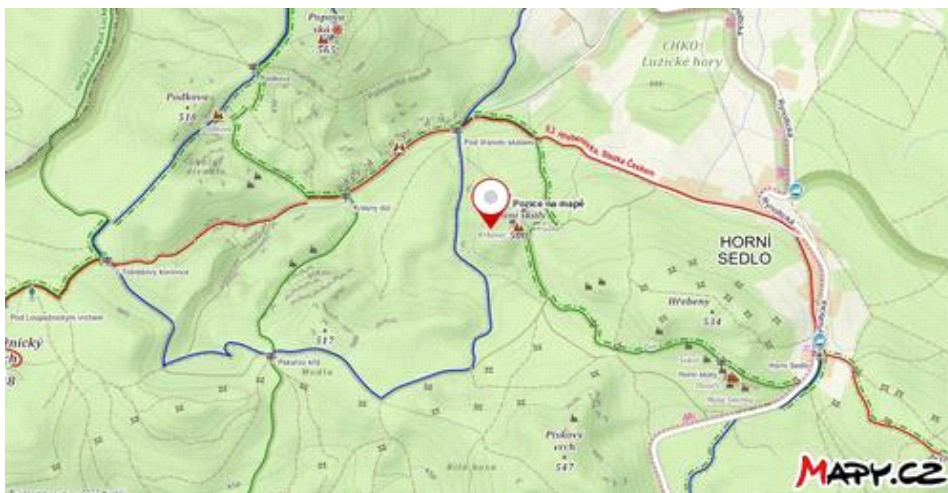
Místo nálezů: Šikmé pole, hora Vraní skály

Poznámka:

Na kamenech lze rozpoznat vyryté tváře (na kameni v popředí je velkotvář).



Obrázek č. 1



Obrázek č. 2

RYTINA Č. 296

Souřadnice:

50°51'37.440" severní šířky, 14°50'36.035" východní délky

50.8604000N, 14.8433431E

Místo nálezů: ulice Větrná (člen kamenné řady), Hrádek nad Nisou

Poznámka:

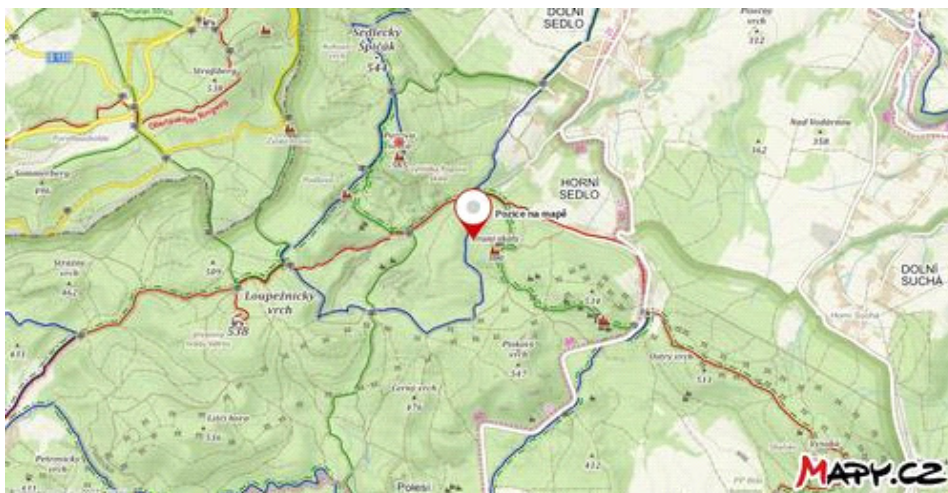
Na kameni lze rozpoznat několik již málo zřetelných tváří.



Obrázek č. 1



Obrázek č. 1



Obrázek č. 2

RYTINA Č. 298
PROSTÉ ZKŘÍŽENÍ Č. 170

Souřadnice:


50°49'11.813" severní šířky, 14°49'16.493" východní délky

50.8199481N, 14.8212481E

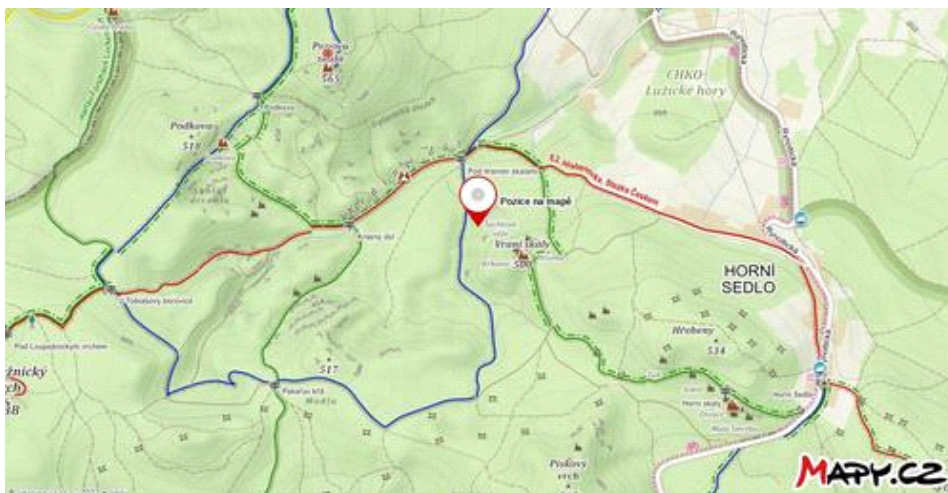
Místo nálezu: Šikmé pole, hora Vraní skály

Poznámka:

Na kameni jsou kromě několika tváří vyryty i značky prostého zkřížení



Obrázek č. 1



Obrázek č. 2

RYTINA Č. 299

DVOJICE Č. 46

Souřadnice:

50°49'44.969" severní šířky, 14°49'14.675" východní délky

50.8291581N, 14.8207431E

Místo nálezů: lesní cesta Potoční, Posvátná hora

Poznámka:

Může se jednat o sochu zvířete (želvy?) s dvěma hlavami na pravé straně kamene. Na kameni lze rozpoznat ještě několik dalších tváří.



Obrázek č. 1



Obrázek č. 2

RYTINA Č. 300

Souřadnice:

50°49'45.376" severní šířky, 14°49'13.152" východní délky

50.8292711N, 14.8203200E

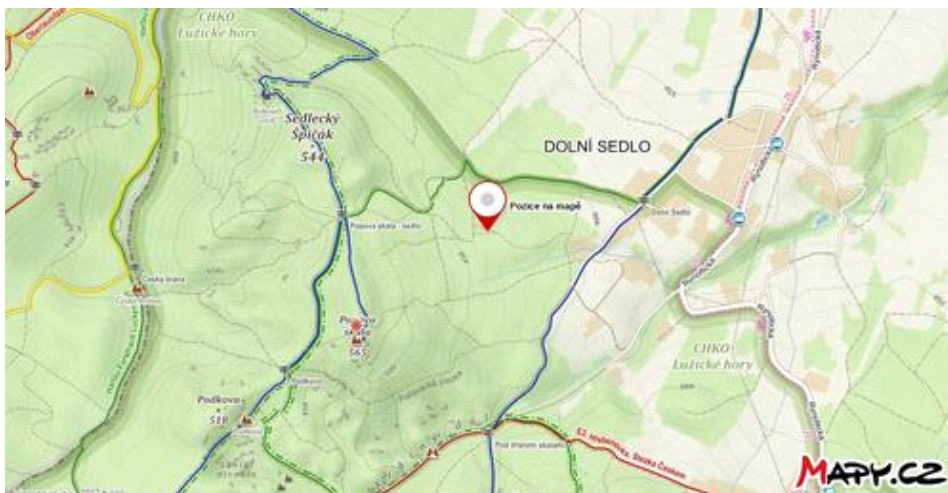
Místo nálezů: lesní cesta Potoční, Posvátná hora

Poznámka:

Na kameni lze vedle hlavní rozpoznat ještě další vyryté tváře.



Obrázek č. 1



Obrázek č. 2

RYTINA Č. 301
TROJÚHELNÍK Č. 18

Souřadnice:

50°49'44.713" severní šířky, 14°49'13.343" východní délky

50.8290869N, 14.8203731E

Místo nálezu: lesní cesta Potoční, Posvátná hora

Poznámka:

Na kameni lze rozpoznat několik tváří; snad je na něm i obrys hlavy psa (pravý okraj).



Obrázek č. 1



Obrázek č. 2

RYTINA Č. 302
POKRÝVKA HLAVY Č. 29
(klobouk)

Souřadnice:

50°49'44.713" severní šířky, 14°49'13.343" východní délky

50.8290869N, 14.8203731E

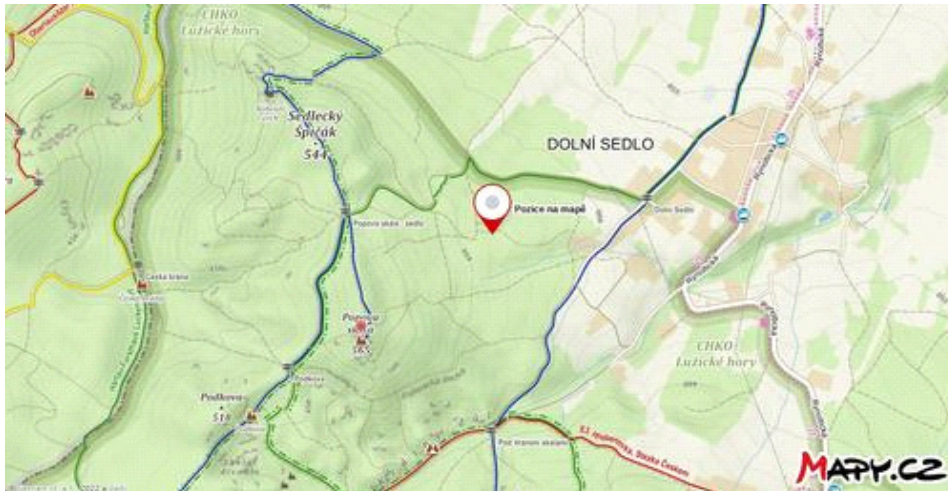
Místo nálezu: lesní cesta Potoční, Posvátná hora

Poznámka:

Na kameni lze rozpoznat kromě hlavní několik dalších tváří včetně rozpoznané zvířecí ("horní oko"), postavy do půl těla (pod "dolním okem" vpravo) a muže v klobouku (nachází se v horní části kamene uprostřed).



Obrázek č. 1



Obrázek č. 2

RYTINA Č. 303

ŽIRAFA Č. 1

PROSTÉ ZKŘÍŽENÍ Č. 41

Souřadnice:

50°49'45.473" severní šířky, 14°49'12.670" východní délky

50.8292981N, 14.8201861E

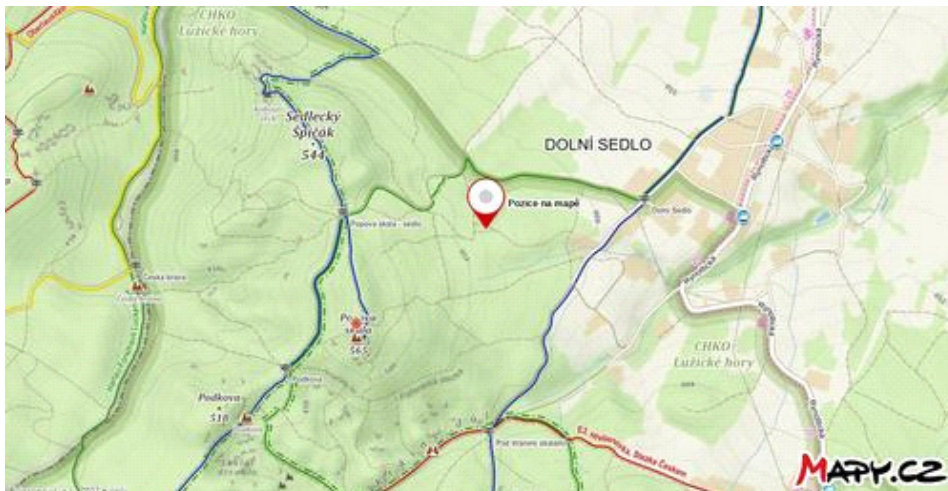
Místo nálezů: lesní cesta Potoční, Posvátná hora

Poznámka:

Na kameni lze rozeznat několik tváří včetně zvířecích (hlava žirafy se nachází v pravé horní části), odtokový žlábek a značky prostého zkřížení (v pravé části kamene).



Obrázek č. 1



Obrázek č. 2

RYTINA Č. 304
TROJÚHELNÍK Č. 19

Souřadnice:

50°49'45.617" severní šířky, 14°49'13.166" východní délky

50.8293381N, 14.8203239E

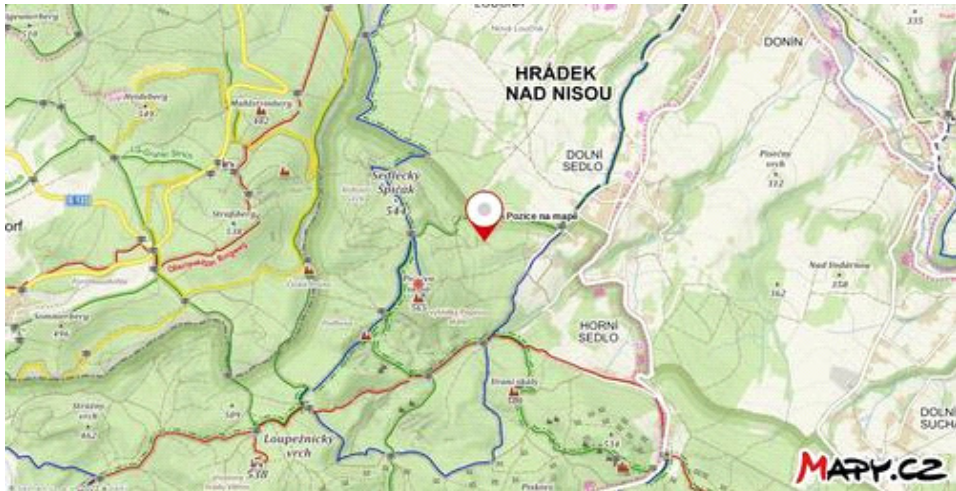
Místo nálezu: lesní cesta Potoční, Posvátná hora

Poznámka:

Na kameni lze rozpoznat několik tváří.



Obrázek č. 1



Obrázek č. 2

RYTINA Č. 305

Souřadnice:

50°49'45.685" severní šířky, 14°49'12.994" východní délky

50.8293569N, 14.8202761E

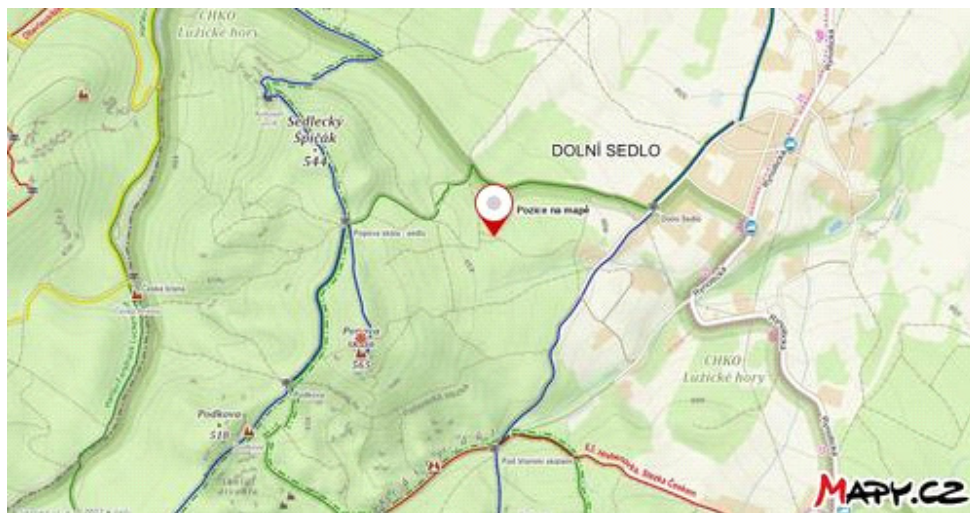
Místo nálezů: lesní cesta Potoční, lesní rozcestí Pod ohbím, Posvátná hora

Poznámka:

Na kameni lze rozeznat tváře; vpravo nahoře je snad soška ovce.



Obrázek č. 1



Obrázek č. 2

RYTINA Č. 306

Souřadnice:

50°49'46.045" severní šířky, 14°49'12.860" východní délky

50.8294569N, 14.8202389E

Místo nálezů: lesní cesta Potoční, lesní rozcestí Pod ohbím, Posvátná hora

Poznámka:

Na kameni uprostřed lze rozpoznat několik tváří. Nahoře je patrně obětní miska a vlevo od ní zvířecí tvář (snad medvědí).



Obrázek č. 1



Obrázek č. 2

RYTINA Č. 307

LASICOVITÁ ŠELMA Č. 1

Souřadnice:

50°49'45.631" severní šířky, 14°49'12.706" východní délky

50.8293419N, 14.8201961E

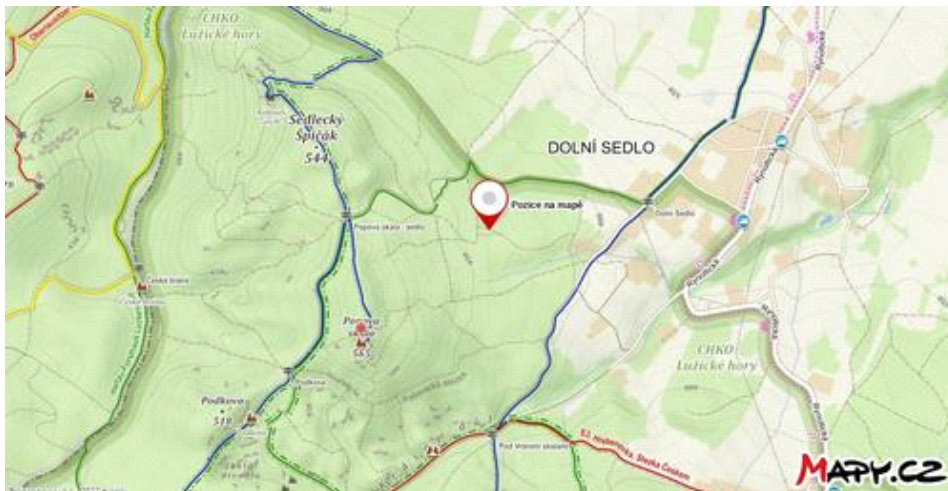
Místo nálezů: lesní cesta Potoční, lesní rozcestí Pod ohbím, Posvátná hora

Poznámka:

Na kameni lze rozpoznat několik tváří včetně zvířecích (hnědý obrys je zobrazením lasicovité šelmy – kuny, lasice atd.).



Obrázek č. 1



Obrázek č. 2

RYTINA Č. 308

Souřadnice:

50°49'45.682" severní šířky, 14°49'12.662" východní délky

50.8293561N, 14.8201839E

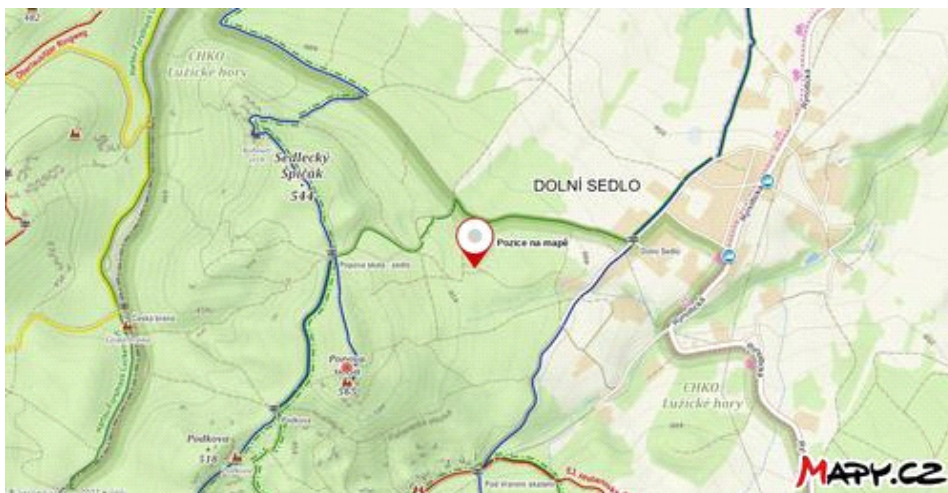
Místo nálezu: lesní cesta Potoční, lesní rozcestí Pod ohbím, Posvátná hora

Poznámka:

Na kameni lze rozpoznat několik tváří; kámen jako celek snad představuje sochu (s hlavou nahoře).



Obrázek č. 1



Obrázek č. 2

RYTINA Č. 309

Souřadnice:

50°49'46.132" severní šířky, 14°49'13.400" východní délky

50.8294811N, 14.8203889E

Místo nálezů: lesní cesta Potoční, lesní rozcestí Pod ohbím, Posvátná hora

Poznámka:

Dobře patrná tvář je vpravo nahoře.



Obrázek č. 1



Obrázek č. 2

RYTINA Č. 310

Souřadnice:

50°49'45.613" severní šířky, 14°49'13.048" východní délky

50.8293369N, 14.8202911E

Místo nálezů: lesní cesta Potoční, lesní rozcestí Pod ohbím, Posvátná hora

Poznámka:

Hlavní tvář (ústa má dole) je doplněna několika tvářemi menšími včetně zřejmě zvířecích.



Obrázek č. 1



Obrázek č. 2

RYTINA Č. 311

SLON Č. 10

PROSTÉ ZKŘÍŽENÍ Č. 171

Souřadnice:

50°49'45.613" severní šířky, 14°49'13.048" východní délky

50.8293369N, 14.8202911E

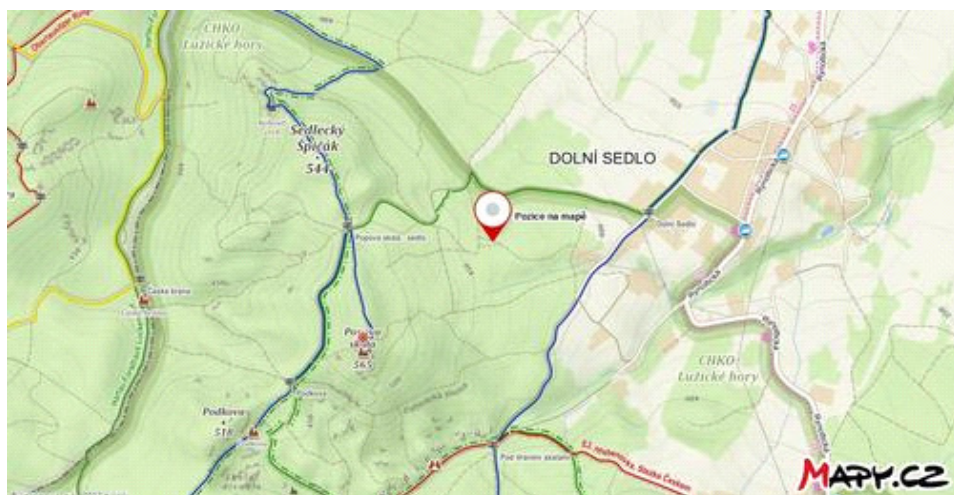
Místo nálezů: lesní cesta Potoční, lesní rozcestí Pod ohbím, Posvátná hora

Poznámka:

Na kameni lze rozpoznat několik tváří včetně sloní podobizny (vpravo nahoře).



Obrázek č. 1



Obrázek č. 2

RYTINA Č. 312

Souřadnice:

50°49'45.739" severní šířky, 14°49'12.526" východní délky

50.8293719N, 14.8201461E

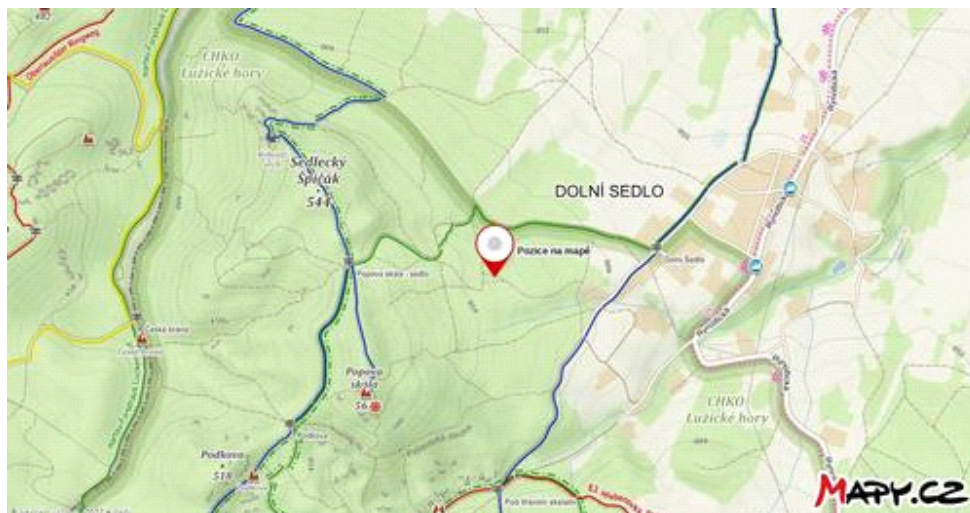
Místo nálezu: lesní cesta Potoční, lesní rozcestí Pod ohbím, Posvátná hora

Poznámka:

Na levém okraji je obrys tváře; vpravo usmívající se tvář. Jako celek kámen snad představuje podobiznu psa (čumák má vpravo). Rozpoznat lze ještě další obličej.



Obrázek č. 1



Obrázek č. 2

RYTINA Č. 313

Souřadnice:

50°49'45.815" severní šířky, 14°49'12.184" východní délky

50.8293931N, 14.8200511E

Místo nálezů: lesní cesta Potoční, lesní rozcestí Pod ohbím, Posvátná hora

Poznámka:

Na kamenech lze rozpoznat několik tváří.



Obrázek č. 1



Obrázek č. 2

RYTINA Č. 314

Souřadnice:

50°49'45.815" severní šířky, 14°49'12.184" východní délky

50.8293931N, 14.8200511E

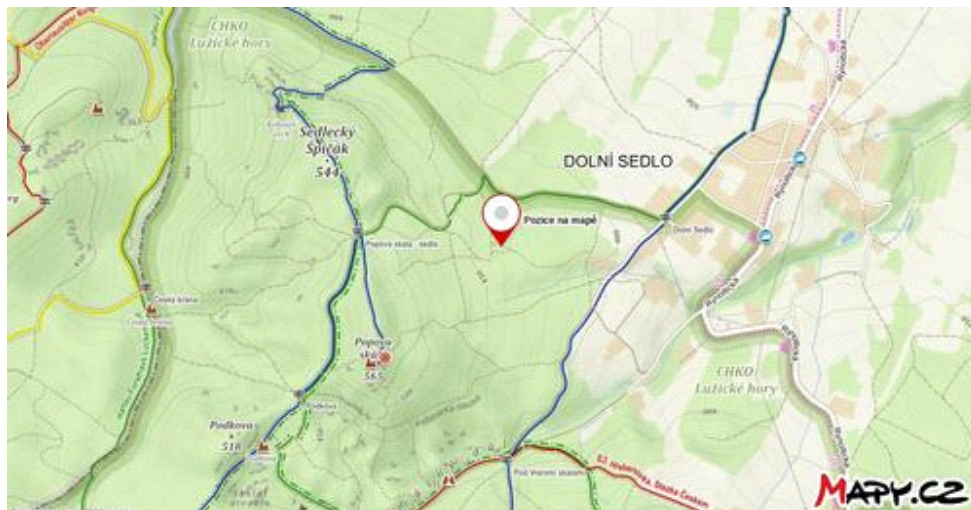
Místo nálezů: lesní cesta Potoční, lesní rozcestí Pod ohbím, Posvátná hora

Poznámka:

Na kamenech lze rozpoznat několik tváří.



Obrázek č. 1



Obrázek č. 2

RYTINA Č. 315

Souřadnice:

50°49'45.815" severní šířky, 14°49'12.184" východní délky

50.8293931N, 14.8200511E

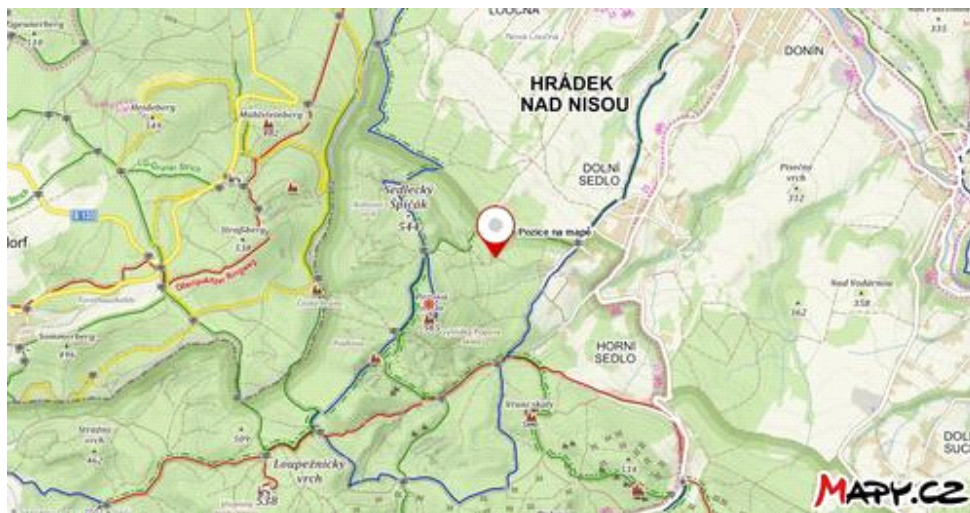
Místo nálezů: lesní cesta Potoční, lesní rozcestí Pod ohbím, Posvátná hora

Poznámka:

Na kameni lze rozpoznat vytesané tváře.



Obrázek č.1



Obrázek č. 2

RYTINA Č. 316

Souřadnice:

50°50'6.032" severní šířky, 14°48'10.051" východní délky

50.8350089N, 14.8027919E

Místo nálezů: lesní rozcestí Smyčka, Dlouhý žleb

Poznámka:

Kámen jako celek snad představuje zvířetní hlavu. Lze na něm rozpoznat několik dalších tváří.



Obrázek č. 1/1



Obrázek č. 1/2



Obrázek č. 2

RYTINA Č. 317

Souřadnice:

50°49'45.314" severní šířky, 14°49'11.132" východní délky

50.8292539N, 14.8197589E

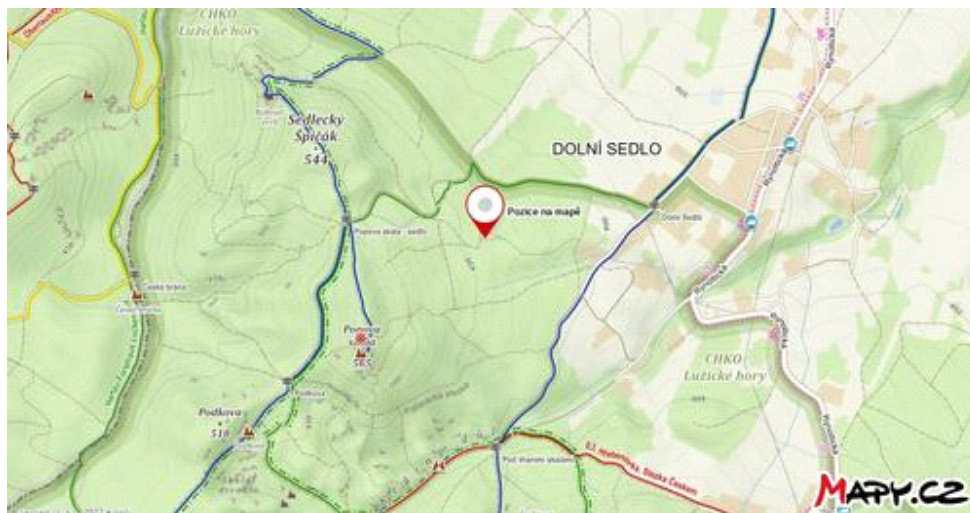
Místo nálezů: lesní rozcestí Pod ohbím, Posvátná hora

Poznámka:

Na kameni lze rozpoznat tváře.



Obrázek č. 1



Obrázek č. 2

RYTINA Č. 318

Souřadnice:

50°49'45.480" severní šířky, 14°49'10.420" východní délky

50.8293000N, 14.8195611E

Místo nálezů: lesní rozcestí Pod ohbím, Posvátná hora

Poznámka:

Na kameni lze rozpoznat několik tváří. Jako celek kámen snad představuje tura (hlavu má vpravo nahoře).



Obrázek č. 1



Obrázek č. 2

RYTINA Č. 319

Souřadnice:

50°49'45.376" severní šířky, 14°49'11.680" východní délky

50.8292711N, 14.8199111E

Místo nálezů: lesní rozcestí Pod ohbím, Posvátná hora

Poznámka:

Na kameni kromě hlavní tváře v dolní polovině kamene lze rozpoznat tváře další, a to i zvířecí (jedna je vyryta nad okem vlevo hlavní tváře). Nahoře uprostřed je snad drobná rytina hlavy slona.



Obrázek č. 1



Obrázek č. 2

RYTINA Č. 320

Souřadnice:

50°49'45.642" severní šířky, 14°49'10.909" východní délky

50.8293450N, 14.8196969E

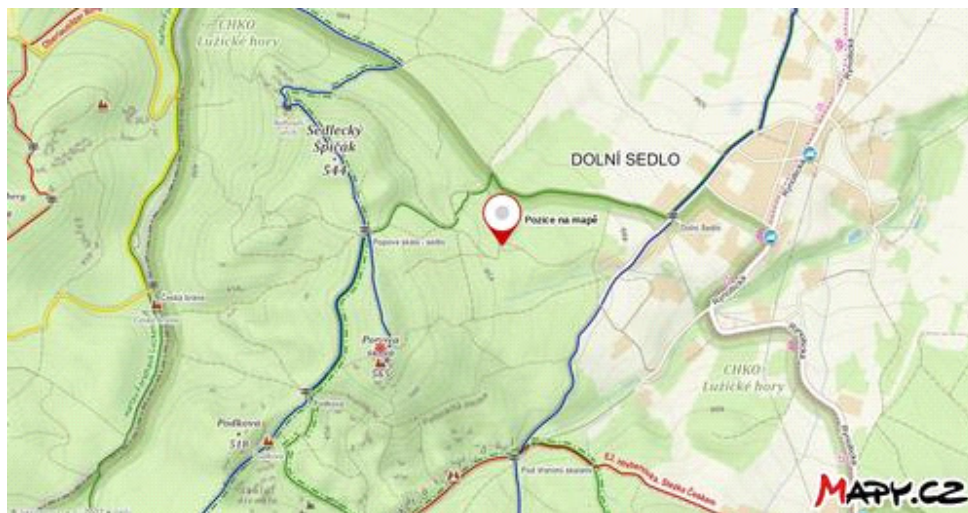
Místo nálezů: lesní rozcestí Pod ohbím, Posvátná hora

Poznámka:

Na kameni lze rozpoznat několik tváří.



Obrázek č. 1



Obrázek č. 2

RYTINA Č. 321
TROJÚHELNÍK Č. 20

Souřadnice:

50°49'45.642" severní šířky, 14°49'10.909" východní délky

50.8293450N, 14.8196969E

Místo nálezů: lesní rozcestí Pod ohbím, Posvátná hora

Poznámka:

Na kamení lze rozpoznat několik tváří.



Obrázek č. 1



Obrázek č. 2

RYTINA Č. 322
PROSTÉ ZKŘÍŽENÍ Č. 172
SLUNEČNÍ KRUŽNICE Č. 14
(kotouč)

Souřadnice:

50°49'45.437" severní šířky, 14°49'11.330" východní délky

50.8292881N, 14.8198139E

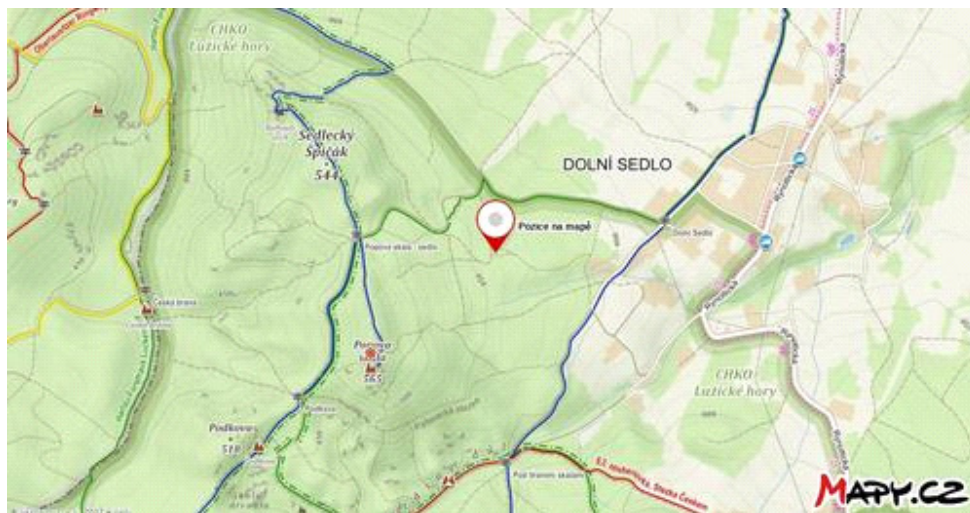
Místo nálezu: lesní rozcestí Pod ohbím, Trojúhelník, Posvátná hora

Poznámka:

Na kameni lze rozpoznat přinejmenším jednu tvář, také značku prostého zkřížení a patrně sluneční kotouč).



Obrázek č. 1



Obrázek č. 2

RYTINA Č. 323

Souřadnice:

50°49'45.538" severní šířky, 14°49'10.769" východní délky

50.8293161N, 14.8196581E

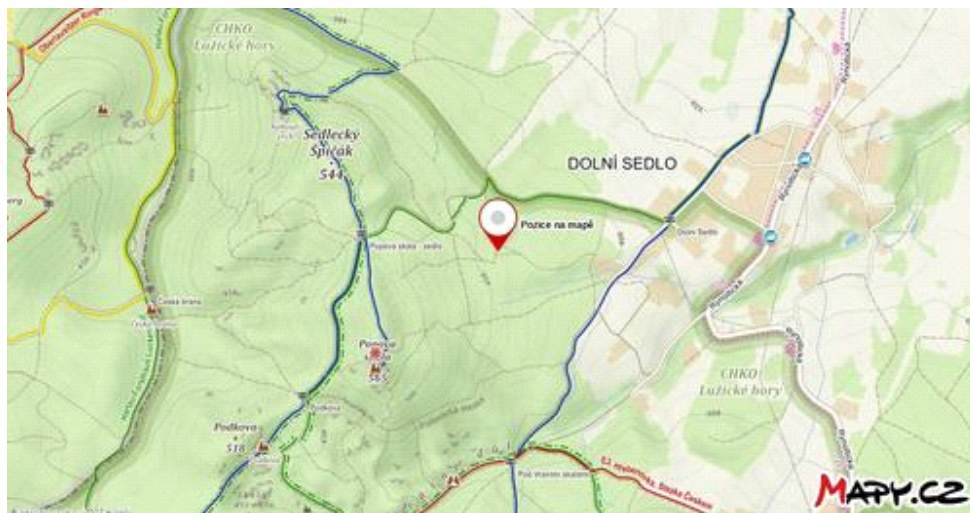
Místo nálezů: lesní rozcestí Pod ohbím, Trojúhelník, Posvátná hora

Poznámka:

Na kameni lze rozpoznat několik tváří.



Obrázek č. 1



Obrázek č. 2

RYTINA Č. 324

TROJÚHELNÍK Č. 21

Souřadnice:

50°49'46.049" severní šířky, 14°49'9.682" východní délky

50.8294581N, 14.8193561E

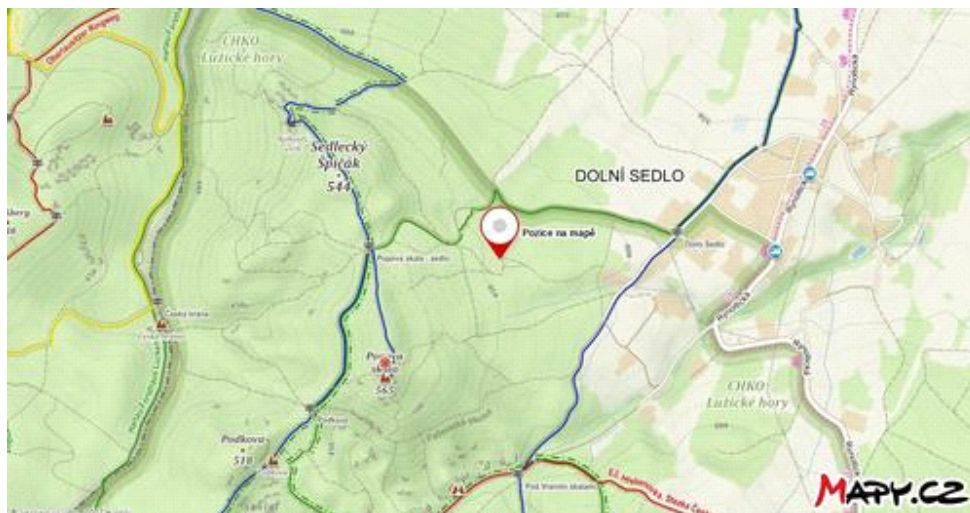
Místo nálezu: lesní rozcestí Pod ohbím, Posvátná hora

Poznámka:

Na kameni lze rozpoznat několik tváří; je otázkou, zda něco představuje trojúhelníková plocha (v blízkosti Trojúhelníku č. 21 se nachází Trojúhelník č. 20).



Obrázek č. 1



Obrázek č. 2

RYTINA Č. 325

DVOJICE Č. 47

Souřadnice:

50°49'45.970" severní šířky, 14°49'8.771" východní délky

50.8294361N, 14.8191031E

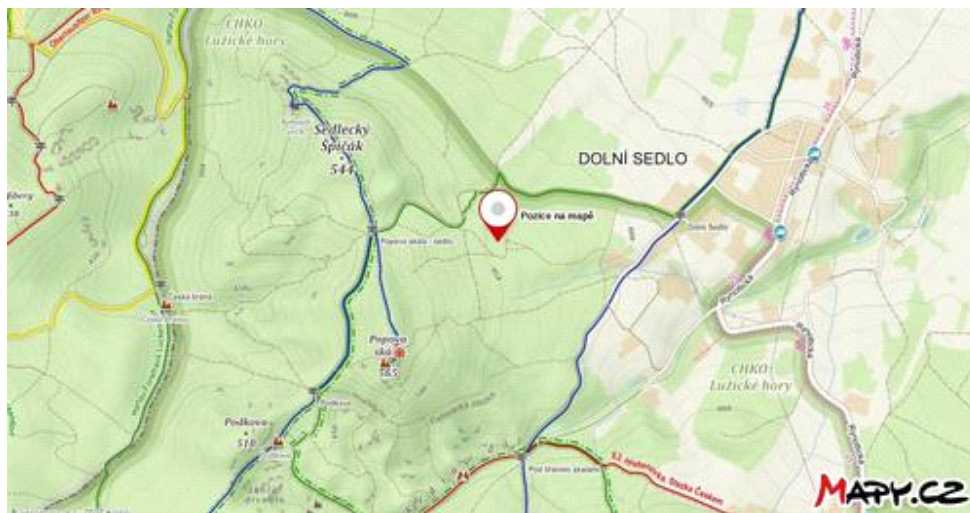
Místo nálezů: lesní rozcestí Pod ohbím, Trojúhelník, Posvátná hora

Poznámka:

Na kameni lze rozpoznat několik tváří; kámen je zřejmě sochou o dvou hlavách (předělem mezi nimi je příčný zářez).



Obrázek č. 1



Obrázek č. 2

RYTINA Č. 326

TROJÚHELNÍK Č. 22

Souřadnice:

50°49'45.811" severní šířky, 14°49'10.135" východní délky

50.8293919N, 14.8194819E

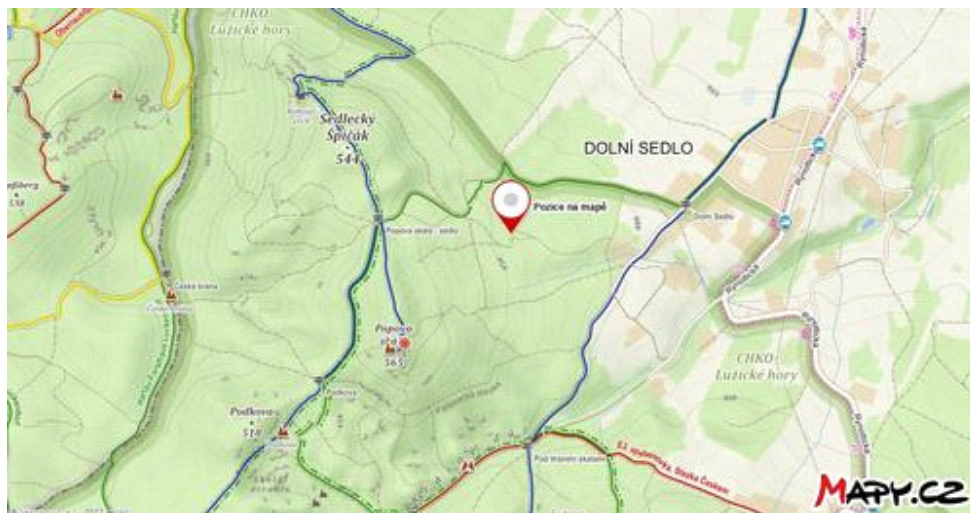
Místo nálezů: lesní rozcestí Pod ohbím, Trojúhelník, Posvátná hora

Poznámka:

Na kameni lze rozpoznat několik tváří. Otázkou je, zda má něco představovat i skrýš pod kamennou střížkou.



Obrázek č. 1



Obrázek č. 2

RYTINA Č. 327

Souřadnice:

50°49'46.625" severní šířky, 14°49'8.144" východní délky

50.8296181N, 14.8189289E

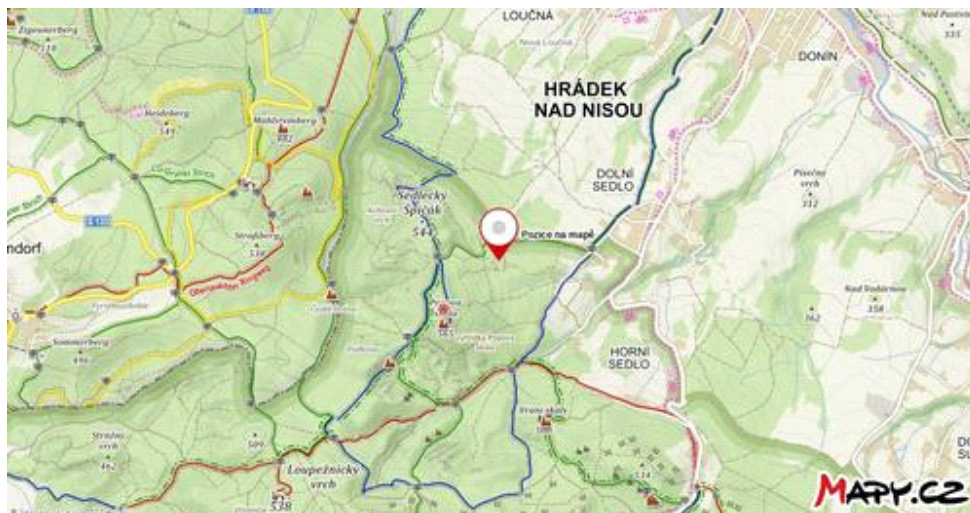
Místo určení: lesní cesta Styčná, lesní rozcestí Pod ohbím, Trojúhelník, Posvátná hora

Poznámka:

Na kameni lze rozpoznat několik tváří.



Obrázek č. 1



Obrázek č. 2

RYTINA Č. 328

Souřadnice:

50°49'46.276" severní šířky, 14°49'7.579" východní délky

50.8295211N, 14.8187719E

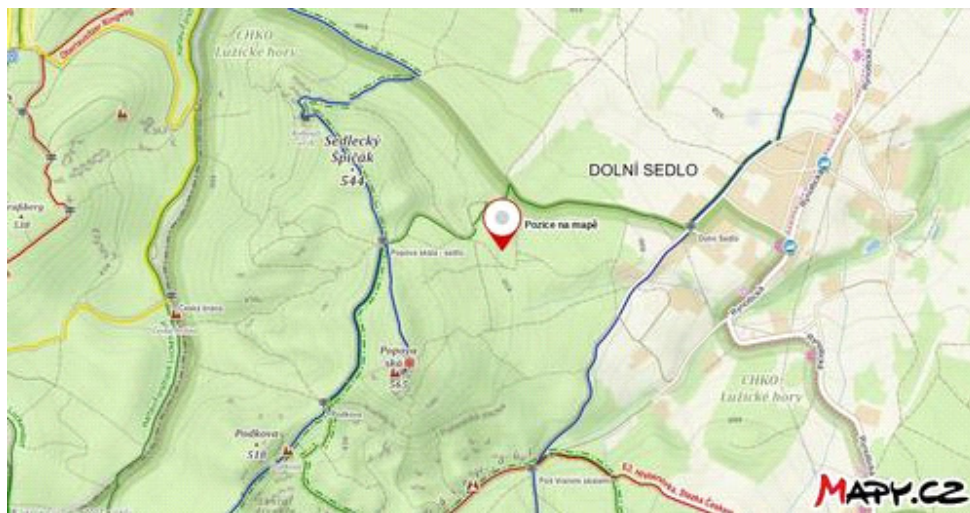
Místo určení: lesní cesta Vedlejší, Trojúhelník, Posvátná hora

Poznámka:

Po očištění lze na kameni rozpoznat několik tváří.



Obrázek č. 1



Obrázek č. 2

RYTINA Č. 329

PTÁK Č. 69

(slepice)

Souřadnice:

50°49'46.276" severní šířky, 14°49'7.579" východní délky

50.8295211N, 14.8187719E

Místo určení: lesní cesta Vedlejší, Trojúhelník, Posvátná hora

Poznámka:

Na kameni lze rozpoznat několik tváří; jako celek kámen představuje zřejmě slepici (hlavu má vpravo nahoře).



Obrázek č. 1



Obrázek č. 2

RYTINA Č. 330

ZAJÍC Č. 7

Souřadnice:

50°49'46.247" severní šířky, 14°49'8.465" východní délky

50.8295131N, 14.8190181E

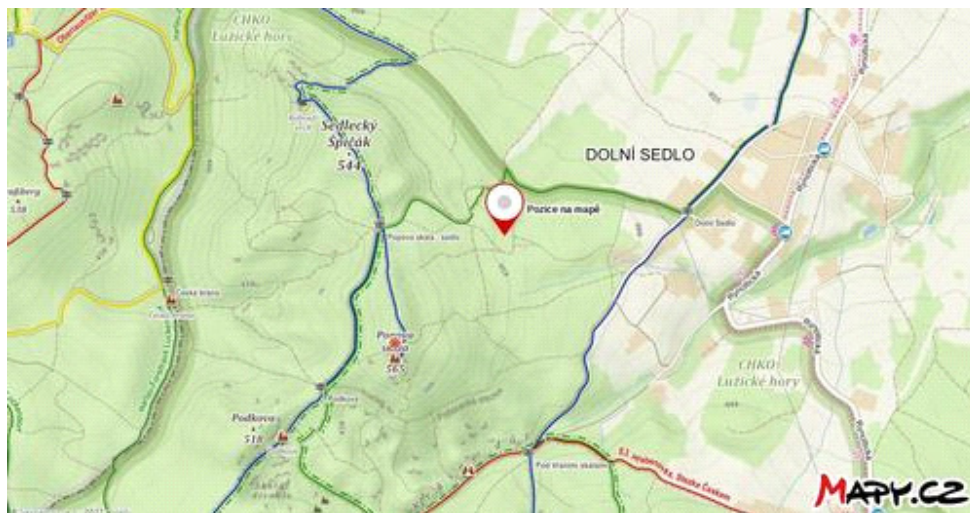
Místo nálezů: lesní cesta Styčná, Trojúhelník, Posvátná hora

Poznámka:

Snad jde o sochu zajíce s přilehlými ušima (hlava vlevo). Lze na ní rozpoznat ještě několik dalších tváří.



Obrázek č. 1



Obrázek č. 2

RYTINA Č. 331

Souřadnice:

50°49'47.330" severní šířky, 14°49'8.566" východní délky

50.8298139N, 14.8190461E

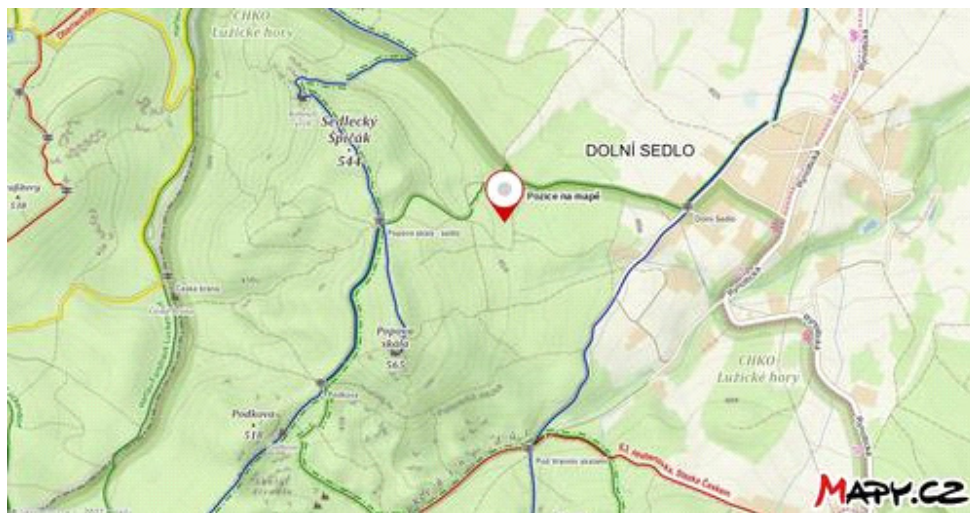
Místo nálezů: lesní cesta Styčná, Trojúhelník, Posvátná hora

Poznámka:

Na kameni lze rozpoznat hlavu nějakého zvířete (s doleva nakloněnou) a několik další tváří (dole je hlava lišky či myši).



Obrázek č. 1



Obrázek č. 2

RYTINA Č. 332

TROJÚHELNÍK Č. 113

Souřadnice:

50°49'46.841" severní šířky, 14°49'8.252" východní délky

50.8296781N, 14.8189589E

Místo nálezu: lesní cesta Styčná, Trojúhelník, Posvátná hora

Poznámka:

Na kameni lze rozpoznat několik tváří. Obrys kamene je trojúhelníkový-



Obrázek č. 1/1



Obrázek č. 1/2



Obrázek č. 2

RYTINA Č. 333

Souřadnice:

50°50'13.852" severní šířky, 14°48'46.123" východní délky

50.8371811N, 14.8128119E

Místo nálezů: lesní cesta Pytlácká, nad Starou hospodou

Poznámka:

Na kameni lze rozpoznat tváře.



Obrázek č. 1



Obrázek č. 2